



CITTA' di PESCARA

Area Urbanistica - Settore Assetto del Territorio - Servizio Pianificazione

Scheda Norma

Comparto:

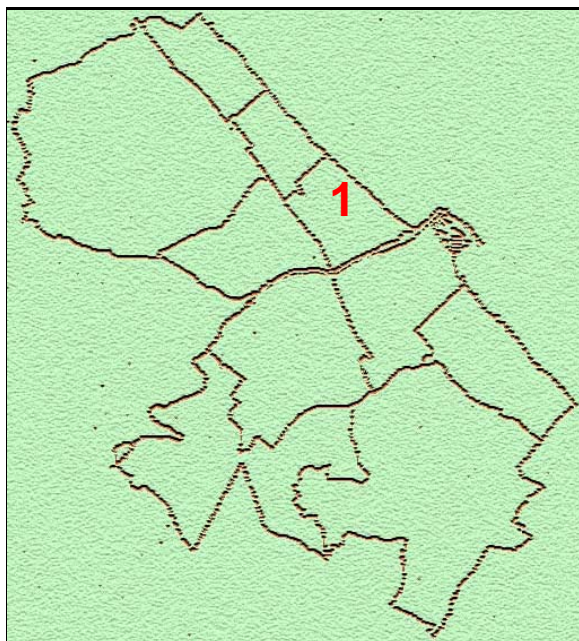
1.09

Sottozona urbanistica:

B9

Settore di P.R.G.:

Parametri urbanistici:









Volumetria di Progetto:	mc		di Ve
Vol. esistente (Ve):	mc	0	
Sup. territoriale:	mq	795	
Sup. fondiaria:	mq	0	0,00%
Verde:	mq	0	0,00%
Parcheggi:	mq	0	0,00%
Int. comune:	mq	0	0,00%
Istruzione:	mq	0	0,00%
Totale.:	mq	0	0,00%
Viabilità:	mq	0	0,00%
Altezza massima:	ml		

Superficie
di
cessione

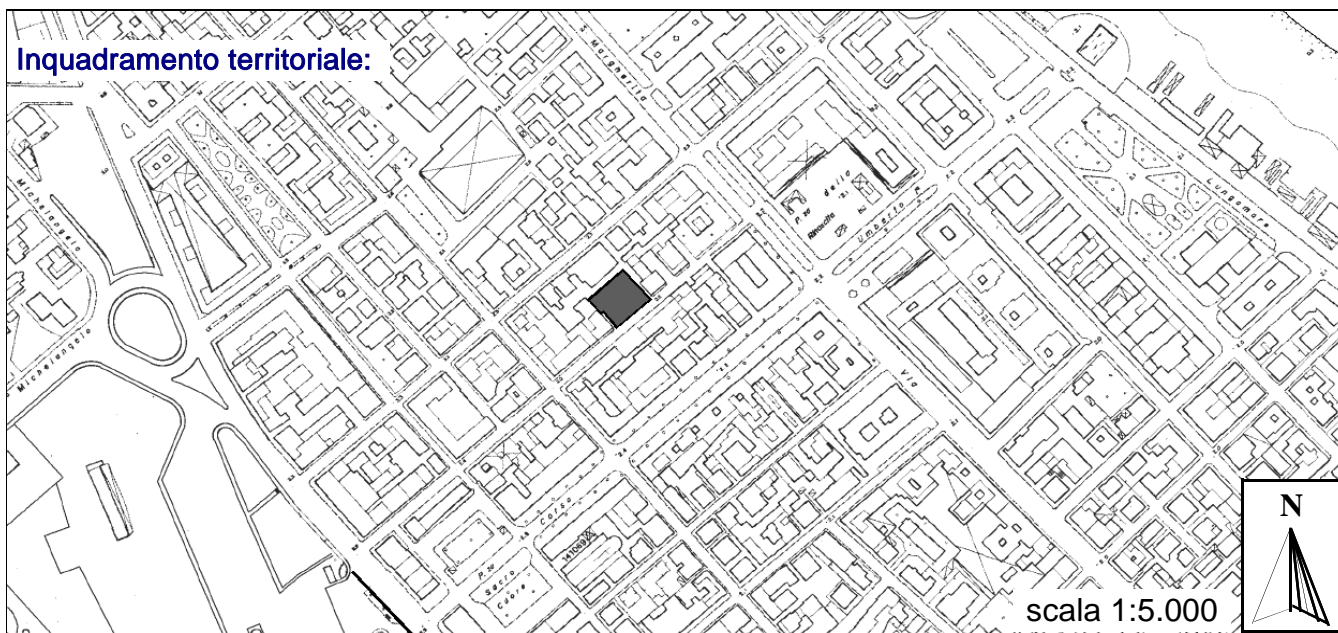
0,00%

Ripartizioni percentuali:

Obiettivi di progetto:

					
fondario 0,00%	verde 0,00%	parch. 0,00%	int. com. 0,00%	istruz. 0,00%	viabilità 0,00%

Inquadramento territoriale:





CITTA' di PESCARA

Area Urbanistica - Settore Assetto del Territorio - Servizio Pianificazione

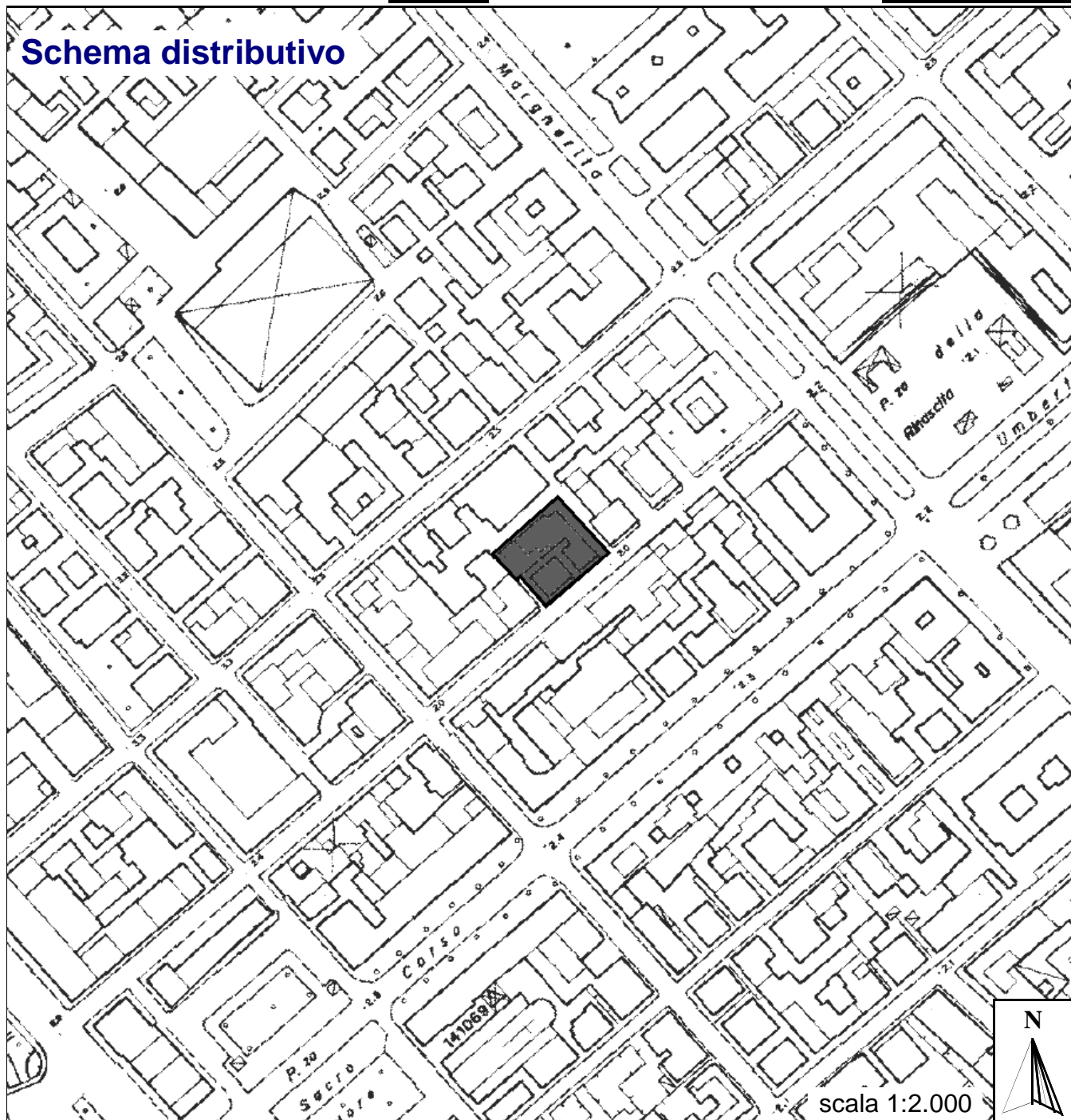
Sottozona urbanistica

B9








Comparto:

1.09

Schema distributivo



Legenda Schema distributivo

 Perimetro del comparto	 Viabilità	 Superficie fondiaria	
 Verde attrezzato	 Istruzione	 Parcheggi	 Servizi d'interesse comune